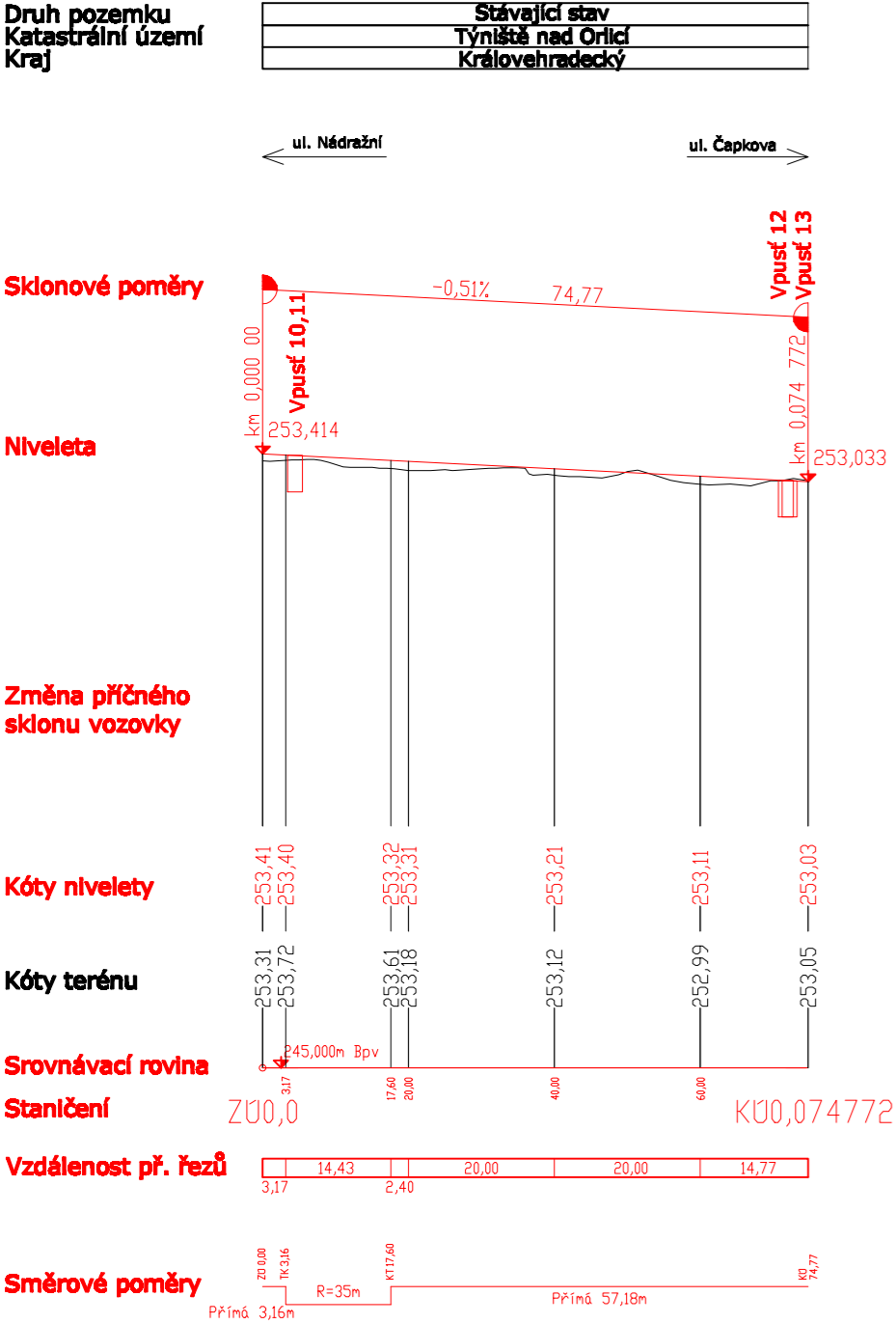


Podélný profil

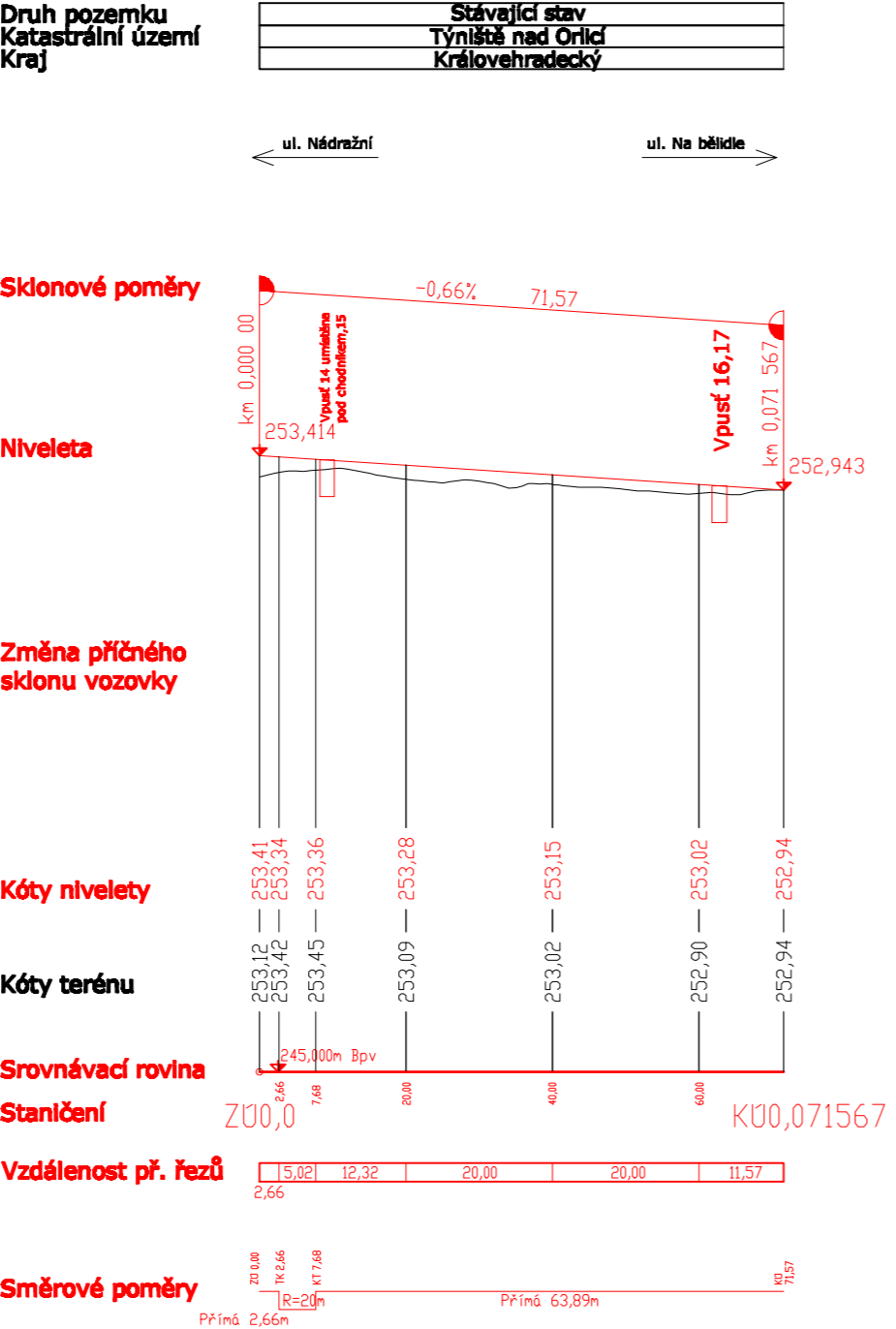
Větev B

1:1000/100



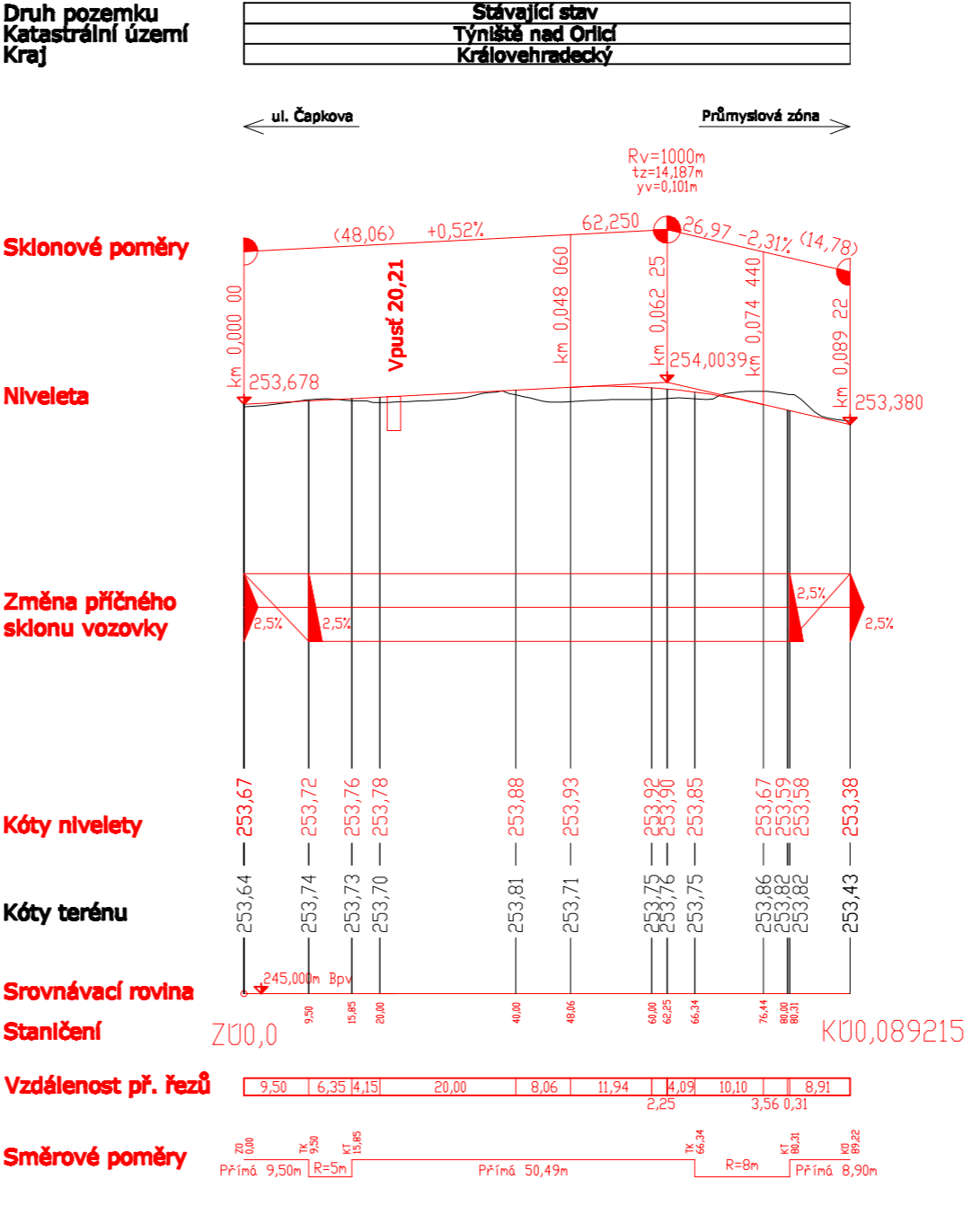
Větev C

1:1000/100

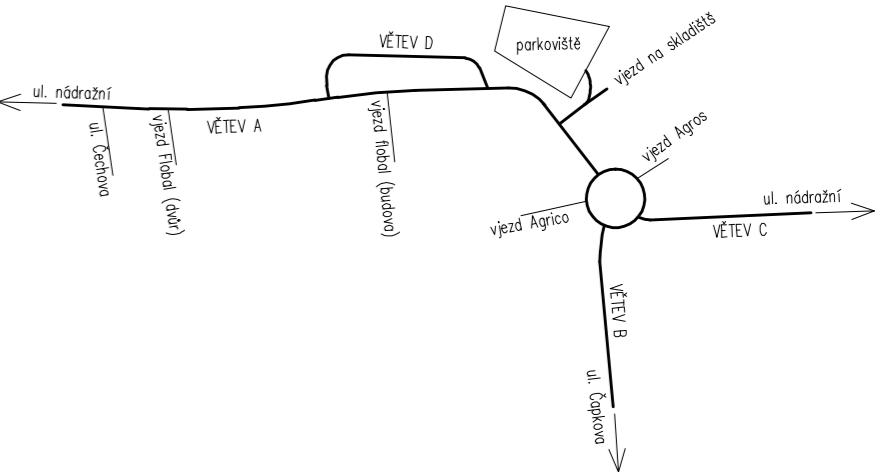


Větev D

1:1000/100



Schématická mapa



|                        |   |  |                |
|------------------------|---|--|----------------|
| VÝŠKOVÝ SYSTÉM: B.p.v. |   | <div><div><div></div><div></div><div></div></div><div>VYSOKÉ UČENÍ<br/>TECHNICKÉ<br/>V BRNĚ</div></div> <div><div><div></div><div></div><div></div></div><div>FAKULTA STAVĚBNÍ<br/>ODDĚLENÍ KATASTRÁLNÍHO INŽENÝRINGU<br/>VÝTV. 2016, 602 00 BNO</div></div> |                |
| STUDENT                | Jiří Herynek  |  |                |
| STUDIJNÍ SKUPINA       | B4K5  | DATUM15.5.2013   |                |
| VEDOUcí                | Ing. Martin Smělý   | FORMÁT3xA4   |                |
| NÁZEV PROJEKTU         | REKONSRTUKCE PŘEDNÁDRAŽÍ A NÁVRH OKRUŽNÍ KŘÍŽOVATKY V OBCI TÝNIŠTĚ NAD ORLICÍ | MĚŘITKO1:1000:100  |                |
| NÁZEV PŘÍLOHY          | Podélný profil  | ČÍS. SOUPRAVY2/2   | ČÍS. PŘÍLOHY04 |